

10-02-2025 03:31:33 INSTITUTO DISTRITAL DE GESTION DE RIESGOS Y CAMBIO CLIMATICO  
Al Contestar Cite este Nro.:2025EE2302 O 1 Fol:6 Anex:0  
Origen: Sd:143 - DIRECCION GENERAL/ESCOBAR CASTRO GUILLERMO  
Destino: CONCEJO DE BOGOTA/LUZ ANGELICA VIZCAINO SOLANO  
Asunto: PROPOSICION 168 DE 2025 APROBADA EN SESION DE LA PLENARIA EL 29 DE ENERO  
Observ.:  
Bogotá D.C.

Para consultar el estado de su tramite Ingrese: [www.idiger.gov.co/correspondencia](http://www.idiger.gov.co/correspondencia)

CONCEJO DE BOGOTA 10-02-2025 04:29:21

2025ER3260 O 1 Fol:1 Anex:0

ORIGEN: INSTITUTO DISTRITAL DE GESTION DE RIESGO Y CAMBIO CLIM.

DESTINO: SECRETARIA GENERAL/VIZCAINO SOLANO LUZ ANGELICA

ASUNTO: RESPUESTA PROPOSICION 168-2025 - IDIGER

OBS: ---

Doctora  
**LUZ ANGELICA VIZCAINO SOLANO**  
Secretaria General  
Concejo de Bogotá  
[secretariageneral@concejobogota.gov.co](mailto:secretariageneral@concejobogota.gov.co)  
Calle 36 No. 28A – 41  
Ciudad

**Referencia:** Proposición 168 de 2025, aprobada en Sesión de la Plenaria el día 29 de enero de 2025, Radicado Concejo de Bogotá 2025EE1554, Radicado IDIGER 2024ER1887.

**Tema:** “ BALANCE DE EJECUCIÓN PLAN DE DESARROLLO BOGOTÁ 2024”

Cordial saludo respetada Doctora Luz Angélica

En atención al radicado de la referencia, a continuación, nos permitimos dar respuesta a los interrogantes planteados al Instituto Distrital de Gestión del Riesgo y Cambio Climático - IDIGER, en la Proposición 168 presentada por los Honorables Concejales **DONKA ATANASSOVA IAKIMOVA, QUENA MARÍA RIBADENEIRA MIÑO y ROCÍO DUSSÁN PÉREZ.**

Lo anterior, en el marco de las competencias asignadas al Instituto Distrital de Gestión de Riesgos y Cambio Climático – IDIGER, mediante el Acuerdo 543 de 2013 y el Artículo 3 del Decreto Distrital 173 de 2014:

### Questionario

**1. “Según el artículo 12 del PDD, ¿qué porcentaje del presupuesto asignado a la mitigación de riesgos en asentamientos informales ha sido ejecutado en 2024? Detalle los resultados alcanzados y las localidades intervenidas”**

### **Respuesta:**

En validación realizada por el IDIGER para dar respuesta en competencia a la solicitud de información presupuestal relacionada con el artículo 12 del Plan de Desarrollo Distrital **Bogotá Camina Segura** aprobado por el Concejo de Bogotá bajo el acuerdo 927 del 2024, el cual dice: **Artículo 12. Programas del objetivo estratégico “Bogotá confía en su potencial”. Adóptense los siguientes programas del objetivo “Bogotá confía en su potencial”.**, el IDIGER informa que no tiene información relacionada de la gestión o inversión para este artículo del Plan de Desarrollo Distrital.

Diagonal 47 No. 77A-09 Interior 11  
Conmutador: (601) 4292800  
Página web: [www.idiger.gov.co](http://www.idiger.gov.co)  
Correo: [radicacionentradas@idiger.gov.co](mailto:radicacionentradas@idiger.gov.co)  
Código postal: 111071



INSTITUTO DISTRITAL DE  
GESTIÓN DE RIESGOS  
Y CAMBIO CLIMÁTICO



**2. "¿Qué avances tiene la implementación del Sistema de Alerta Temprana para la acción climática, mencionado en el objetivo estratégico del artículo 12? Proporcione cifras de cobertura y presupuesto ejecutado"**

**Respuesta:**

El Plan de Desarrollo 2024-2027 "Bogotá Camina Segura", se encuentra armonizado con el Plan de Acción de la Política Pública de Acción Climática 2023-2050 adoptada mediante el CONPES 31 de 2023, por lo que este sistema de alerta está en función del PRODUCTO 3.3.7. Sistema de monitoreo y alerta temprana en calidad del aire de la ciudad que incluya los efectos del cambio climático que está a cargo de la Subdirección de Calidad del Aire, Auditiva y Visual de la Secretaría Distrital de Ambiente.

**3. "En relación con la meta de actualizar mapas de riesgo en zonas urbanas y rurales, ¿qué porcentaje de esta meta se ha cumplido en 2024? Indique los sectores priorizados y los recursos destinados".**

**Respuesta:**

El IDIGER como coordinador del Sistema Distrital del Riesgo y Cambio Climático genera instrumentos de análisis de amenazas y riesgos en el Distrito Capital, tales como mapas de amenaza. En este sentido y según lo establecido en la Ley 1523 de 2012, en su proceso de conocimiento del riesgo, el IDIGER adelantó la revisión y actualización a los estudios básicos que establece el Decreto 1807 de 2014 (compilado por el Decreto 1077 de 2015) para la revisión de los contenidos de mediano y largo plazo del Plan de Ordenamiento Territorial – POT, adoptado por el Decreto Distrital 555 de 2021.

Estos estudios se realizaron y actualizaron mediante análisis básicos de amenaza por movimientos en masa, inundación, avenidas torrenciales e incendios forestales, dichos análisis se realizaron con las condiciones técnicas y escalas establecidas en el Decreto en mención, considerando las condiciones actuales de la ciudad y demás información disponible. A partir de los análisis se generaron los mapas de amenaza para toda la ciudad de Bogotá, donde se categorizaron las zonas con amenaza alta, media y baja para cada uno de los fenómenos amenazantes mencionados, y dichas zonificaciones fueron adoptadas mediante el Decreto 555 de 2021.

Es pertinente mencionar que de acuerdo con lo establecido en el artículo 5 del Decreto 1807 de 2014, la información contenida en los planos de amenaza, elaborados mediante los estudios básicos (a escala 1:5.000 para suelo urbano y de expansión y 1:25.000 para suelo rural) dan indicaciones respecto a las condiciones generales de la amenaza en el suelo urbano y rural de todo el Distrito Capital y no precisa los escenarios de amenaza o riesgo a nivel de detalle. Es por ello que el Decreto 555 de 2021 estableció desarrollar estudios detallados de amenaza y riesgo por movimientos en masa, avenidas torrenciales e inundación que permitan precisar y complementar las zonificaciones.

Una vez se desarrollen los estudios y de acuerdo a los trabajos mancomunados con la Secretaría Distrital de Planeación, el IDIGER remitirá a SDP la información de los estudios y/o conceptos técnicos que permitan entregar formalmente las zonificaciones, de tal manera que SDP pueda proceder a su actualización. Además, es importante mencionar



que el IDIGER elabora conceptos técnicos para legalización y formalización de barrios, a solicitud de SDHT y SDP, donde no necesariamente se requiere de los estudios detallados y se podrán desarrollar zonificaciones que también puedan ser objeto de remisión para actualización de mapas.

En este punto es importante aclarar que la zonificación de amenaza por incendios forestales, por sus características, no genera la necesidad de análisis de estudios detallados de riesgos sino se centra en su uso para acciones directas de reducción de riesgo o manejo de desastres, como se explica en el siguiente numeral.

Así entonces y considerando que el IDIGER no es la entidad encargada de formalizar la actualización de mapas, dicho reporte se traslada a Secretaría Distrital de Planeación, pero sí nos permitimos reportar los avances en la labor de IDIGER asociada al desarrollo de zonificaciones detalladas mediante estudios y conceptos, en cumplimiento a lo establecido en el Decreto 555 de 2021.

**A. Estudios amenaza por avenidas torrenciales y crecientes súbitas:**

Para las amenazas asociadas a Avenidas<sup>3</sup> Torrenciales el citado decreto establece: (...) **Artículo 112.** *Priorización de estudios detallados de riesgo por Avenidas Torrenciales y/o Crecientes Súbitas en Suelo Urbano y Expansión Urbana. El IDIGER realizará los estudios detallados de riesgo de las quebradas, ríos y drenajes, en el suelo urbano y de expansión, con base en los insumos técnicos que remita la Empresa de Acueducto y Alcantarillado - EAAB en el marco de sus competencias, teniendo en cuenta la siguiente prioridad (...)*

Corto plazo	Correspondiente a seis (6) cuencas: Quebrada Limas, Quebrada Chiguaza, Río Fucha, Río San Francisco, Quebrada El Baúl y Quebrada Zanjón de La Estrella
Mediano plazo	Quince (15) cuencas: Quebrada Hoya del Ramo, Quebrada Trompeta, Quebrada Yomasa, Quebrada Fucha, Quebrada La Taza, Quebrada Bosque de Pinos, Quebrada San Cristóbal, Quebrada Trujillo, Quebrada Chicó, Quebrada Contador, Quebrada La Vieja, Quebrada Las Delicias, Quebrada Manzanares, Quebrada Santa Bárbara y Quebrada Serrezuela
Largo plazo	Treinta y cuatro (34) cuencas: Quebrada Chorrera, Quebrada La Floresta, Quebrada Patiño, Quebrada Yerbabuena, Río Arzobispo, Quebrada Chiguacita, Quebrada Aguas Calientes, Quebrada La Yerbabuena, Quebrada San Juan, Quebrada Zanjón de La Muralla, Quebrada Chuscal, Quebrada Aguanica, Quebrada Bosque Medina, Quebrada Callejas o Delicias del Carmen, Quebrada El Cedro, Quebrada El Espino o Santo Domingo, Quebrada La Cañada, Quebrada La Cita, Quebrada La Olla, Quebrada Lajas, Quebrada Moraji, Quebrada Pardo Rubio, Quebrada Rosales, Quebrada Santa Ana, Quebrada Santa Rita, Quebrada Torca,

CA



	Quebrada Valmaría, Quebrada Zanjón El Cortijo, Canal El Virrey, 10 subcuencas en los cerros orientales y 8 subcuencas del río Tunjuelo.
--	---

Desde 2021 y hasta 2024 se han ejecutado recursos para algunas cuencas priorizadas en corto y mediano plazo, lo que ha permitido:

- De 2021 a 2023, desarrollar y completar el estudio de la cuenca de la Quebrada Limas, asociada a 1783 Ha.
- De 2022 a 2024, desarrollar y completar el estudio de la cuenca de la quebrada Hoya del Ramo de área 895 Ha, lo que requirió recursos de la vigencia 2024 por valor de \$45,249,167 (FONDIGER - IDIGER).
- Desde 2022 y hasta 2025, se continúa la elaboración de los estudios detallados de riesgo por avenidas torrenciales para las Cuencas de la quebrada Chiguaza (1827 Ha) y la quebrada Yomasa (1538 Ha), lo que requirió recursos de la vigencia 2024 por valor de \$ 317,393,700 (FONDIGER - IDIGER).

Esto representa un porcentaje de ejecución acumulado para este artículo del 19%.

#### **B. Estudios amenaza por inundación:**

Para el escenario de amenaza por inundación el citado decreto establece:

*"(...) Artículo 113. Priorización de estudios detallados de riesgo por inundación. El IDIGER realizará los estudios detallados de riesgo por inundación, utilizando como unidad de análisis para los estudios detallados de riesgo las corrientes definidas por el IDIGER a partir de los estudios básicos por inundación.*

**Parágrafo 1.** *El IDIGER realizará los estudios detallados de riesgo priorizados por inundación con base en los insumos técnicos hidrológicos e hidráulicos que realice la Empresa de Acueducto y Alcantarillado de Bogotá. Para tal efecto, el IDIGER contará, entre sus fuentes de financiación, con los recursos que transfiera anualmente la Empresa de Acueducto, Alcantarillado de Bogotá mediante el Fondo Distrital para la Gestión de Riesgos y Cambio Climático FONDIGER.*

La priorización de los estudios detallados de riesgo por inundación será así:

Corto plazo	<p><i>Estudios detallados asociados al desbordamiento del río Bogotá, en el que se deberá realizar análisis hidrológicos, hidráulicos y tránsito de crecientes, dado que se presentan desbordamientos en algunos sectores en donde la sección hidráulica no tiene la capacidad de transportar las crecientes.</i></p> <p><i>Estudios detallados de estabilidad y continuidad de los jarillones del río Bogotá, localizados en su margen izquierda, correspondientes a la infraestructura de protección contra inundaciones del río Bogotá, en los cuales se pueden presentar rompimientos y generar la consecuente inundación de las áreas establecidas con condición de riesgo.</i></p>
-------------	--



16



Mediano Plazo	<p>- Estudios detallados asociados al desbordamiento de los ríos Tunjuelo, Pucha, Salitre y Torca Guaymaral, en los que se deberán realizar análisis hidrológicos, hidráulicos y tránsito de crecientes, dado que se presentan desbordamientos en algunos sectores en donde la sección hidráulica no tiene la capacidad de transportar las crecientes.</p> <p>- Estudios detallados de estabilidad y continuidad de los jarillones del río Tunjuelo, correspondientes a la infraestructura de protección contra inundaciones del río Tunjuelo, en los cuales se pueden presentar rompimientos y generar la consecuente inundación de las áreas establecidas con condición de riesgo</p>
---------------	---

Considerando el tamaño y complejidad de las cuencas, desde 2022 y hasta 2024 se han gestionado y obtenido recursos asignados por parte de FONDIGER para algunas cuencas priorizadas en corto y mediano plazo, lo que a permitido:

- Para la cuenca del Río Bogotá, se contrató un profesional que realice la gestión y acercamientos con los municipios de cuenca, corporaciones ambientales y demás interesados, a fin de identificar acciones conjuntas posibilidad de aunar esfuerzos para la elaboración del estudio. Además se realizó la formulación de términos de referencia que orienten el alcance del estudio y de las zonificaciones. Esto requirió recursos por \$61,500,000 y dado que aún no se cuenta con decisiones directivas no se contabiliza avance.
- Se adjudicaron y se encuentran en desarrollo los contratos de consultoría FONDIGER 10-2023 e interventoría FONDIGER 13-2023 cuyo objeto es: "REALIZAR LA EVALUACIÓN Y ZONIFICACIÓN DETALLADA DE AMENAZA, VULNERABILIDAD Y RIESGO POR INUNDACIÓN PARA EL RÍO TUNJUELO EN LA CIUDAD DE BOGOTÁ D.C; ASÍ COMO ESTABLECER LAS MEDIDAS DE REDUCCIÓN A ESTE FENÓMENO AMENAZANTE.", dichos contratos permitirán conocer de manera detallada la zonificación de riesgo por inundación asociada al río Tunjuelo. Los contratos fueron adjudicados por un valor de \$4,312,517,789 para la consultoría y \$692,999,995 para la interventoría, actualmente el estudio tiene un avance de ejecución del 65%.

Esto representa un porcentaje de ejecución acumulado para este artículo de 13.8%.

### **C. Amenaza por movimientos en masa**

Finalmente para el caso de Movimientos en Masa, el Decreto 555 de 2021 en su artículo 111 establece que "(...) Las zonas objeto de estudio para el suelo urbano y de expansión se definen con base en las condiciones de riesgo por movimientos en masa, respecto a población, construcciones y equipamientos y con los instrumentos de gestión del riesgo del Distrito utilizando como unidad de análisis para los estudios detallados de riesgo la ladera homogénea definida por el IDIGER; Y se encuentran priorizados en el Mapa CU-2.2. 15 "Laderas homogéneas priorizadas indicativo para el suelo urbano y de expansión urbana", de la siguiente manera:

<b>Corto plazo</b>	Corresponde a aquellas zonas en las cuales se presentan procesos activos que ya se identificaron como sitios de intervención por parte del Instituto Distrital de Gestión de Riesgos y Cambio Climático – IDIGER, de acuerdo con las variables empleadas para la priorización. Para esta prioridad se identifican 22 laderas homogéneas, que corresponden a 306,2 ha.
<b>Mediano plazo</b>	Corresponde a aquellas zonas en las cuales se identifican procesos activos por parte del IDIGER. Adicionalmente, se incluyen zonas que, aunque cuentan con estudios estos deben ser actualizados en función de la dinámica de los procesos. Para esta prioridad se identifican 59 laderas homogéneas, que corresponden a 875 ha.
<b>Largo plazo</b>	Corresponde a aquellas zonas con condición de riesgo en donde no se identifican procesos activos. Adicionalmente, se incluyen zonas que cuentan con instrumentos de gestión de riesgo que deben ser complementados. Para esta prioridad se identifican 484 laderas homogéneas, que corresponden a 5.052,7 ha.

El artículo 405 del precitado Decreto establece: "Artículo 405. *Priorización de estudios detallados de riesgo por Movimientos en Masa en suelo rural. Las zonas objeto de estudio para el suelo rural se definen con base en las áreas con condición de riesgo por movimientos en masa, a partir de los estudios básicos por movimientos en masa. Para el suelo rural, los estudios se priorizan para los Centros Poblados, acorde a la información disponible en los estudios básicos así:*

<b>Priorización corto plazo</b>	Centros Poblados: Nazareth, Quiba Bajo y Altos de Serrezuela
<b>Priorización mediano plazo</b>	Centros Poblados: La Unión, Pasquilla y Nueva Granada
<b>Priorización largo plazo</b>	Centros Poblados: Betania y San Juan.

(...) Y el Artículo 409 del Decreto 555 de 2021 establece: "Priorización de estudios de amenaza en Nodos de equipamientos rurales. El IDIGER realizará los estudios de zonificación de amenaza a escala 1:5.000, en el corto plazo para los siguientes nodos de equipamientos: Animas, Auras, Concepción, Pasquillita, Quiba Alta, Raizal, Santa Ana, Tunal Alto, Vegas, El Uval, Hacienda El Carmen, Sumapaz y Universidad Antonio Nariño".

Considerando la priorización de POT, se ha desarrollado:

- Los estudios básicos de zonificación de amenaza por movimientos en masa a escala 1:5000, para los 8 nodos de equipamientos rurales de la localidad de Sumapaz, con recursos IDIGER 2023 y permiten contabilizar un avance del 50% en el artículo 409.

Además, y considerando que el POT abrió la posibilidad de incluir otros criterios para priorizar estudios de movimientos en masa, en especial la dinámica del territorio, las zonificaciones se han desarrollado en áreas con prioridad mediano a largo plazo POT pero que han tenido reportes de actividad de eventos, en las siguientes zonas:





- Terminación de los estudios detallados de riesgo en los barrios Los Laches y Rocío de la localidad de Santa Fe (13Ha), y se continuó el estudio detallado de riesgo en los sectores Siberia, Paraíso y Parque Nacional (40.7 Ha), asociadas a áreas urbanas priorizadas en mediano y largo plazo, lo que genera un avance del artículo 111 de 0.009% y fueron ejecutados recursos IDIGER y FONDIGER en 2024 por valor de 563.744.454.

#### **D. Conceptos con zonificaciones:**

Teniendo como soporte el estudio detallado de la quebrada Hoya del Ramo, se emitió el concepto CT-9168 de 2024. Este documento se elabora y emite con el propósito de atender el fallo del juzgado cincuenta y dos (52) administrativo de oralidad del circuito judicial de Bogotá D.C. sección segunda del 14 de julio de 2022, por medio del cual se ordena al IDIGER "(...) que profiera un nuevo concepto técnico de las características del que fue proferido por el FOPAE en el 2013", es decir que actualice y reemplace el concepto CT-7003, el cual contempla la evaluación de amenaza y riesgo por inundación y avenidas torrenciales a lo largo de la quebrada Hoya del Ramo, con ejecución completa del 100% en 2024..

Este concepto es el soporte del IDIGER para los procesos de Legalización y/o formalización urbanística, que emprenda la Secretaría Distrital de Hábitat y la Secretaría Distrital de Planeación en la zona de estudio.

#### **4. "¿Cuántas familias han sido reasentadas como parte de las estrategias de mitigación de riesgos en zonas de alto riesgo, y qué presupuesto se ha invertido en esta actividad?"**

##### **Respuesta:**

El programa de reasentamiento de familias ubicadas en zonas de alto riesgo no mitigable, reglamentado por el hoy Decreto Distrital 330 de 2020<sup>1</sup>, cuyo artículo 3 establece que "(...) consiste en el traslado de familias en condiciones de alto riesgo no mitigable o las ordenadas mediante sentencias judiciales o actos administrativos, que demuestren derechos de propiedad y/o de posesión y habiten en viviendas de estratos 1 y 2 en el Distrito Capital, con el objetivo de salvaguardar su derecho a la vida", cuenta con dos (2) operadores del sistema:

**1. Caja de la Vivienda Popular CVP**, quien es la encargada de adelantar el proceso de reubicación a través de dos vías:

- Relocalización transitoria:** Es la provisión temporal de una solución habitacional en situaciones de riesgo inminente, a través del mecanismo denominado ayuda de relocalización transitoria mientras culmina el proceso de reasentamiento.

<sup>1</sup> Decreto Distrital 330 de 2020. "Por el cual se regula el programa de reasentamiento de familias por encontrarse en condiciones de alto riesgo no mitigable en el Distrito Capital y se dictan otras disposiciones".

*Handwritten signature*



- ii. **Reubicación definitiva:** Es el acceso de las familias vinculadas al programa de reasentamientos por alto riesgo no mitigable a una vivienda de reposición definitiva en condiciones seguras, mediante uno de los siguientes mecanismos: a) VUR: La asignación del Valor Único de Reconocimiento, para la adquisición de vivienda de reposición definitiva nueva o usada. El Valor Único de Reconocimiento es un instrumento financiero que permite a las familias vinculadas al programa de reasentamientos, el acceso a una vivienda de reposición y que representa de manera general y uniforme los derechos reales de dominio y posesión que las familias ostentan sobre los inmuebles definidos, bien sea por acto administrativo o, sentencias judiciales o, por encontrarse en condición de alto riesgo no mitigable. b) Permuta: Adquisición del inmueble ubicado en zona de alto riesgo no mitigable o de desastre por la vía de permuta por la nueva solución habitacional ofrecida efectuada por la entidad competente para el efecto.
- iii. **Enajenación voluntaria o expropiación administrativa y/o judicial:** La Caja de la Vivienda Popular podrá realizar la adquisición de los predios ubicados en zona de alto riesgo o de desastre; a través de la enajenación voluntaria o expropiación administrativa y/o judicial.

**2. Instituto Distrital de Gestión de Riesgos y Cambio Climático –IDIGER,** en el marco de sus funciones, coadyuvado de manera complementaria con el proceso que adelanta la Caja de Vivienda Popular –CVP; en los procesos de reasentamiento de familias en alto riesgo no mitigable, a través de adquisición predial, a la luz de lo establecido en la Ley 9 de 1989 y Ley 388 de 1997, así como sus decretos reglamentarios.

Bajo el contexto anterior, el IDIGER en el marco del programa de reasentamiento de familias en alto riesgo no mitigable, para la vigencia 2024 adelantó el reasentamiento de **27 familias**, a través de la adquisición de **21 predios**, cuya localidad y presupuesto de adquisición por fuente de inversión se relacionan en la siguiente tabla:

**Familias reasentadas por el IDIGER, a través de adquisición predial durante la vigencia 2024, en el marco del programa de reasentamiento de familias en alto riesgo no mitigable, discriminado por localidad y presupuesto.**

LOCALIDAD	FONDIGER			IDIGER			TOTAL RECURSOS POR VIGENCIA	TOTAL PREDIOS ADQUIRIDOS	TOTAL FAMILIAS REASENTADAS
	No. de predios	No. de familias	VALOR COMPROMETIDO	No. de predios	No. de familias	VALOR COMPROMETIDO			
04. SAN CRISTÓBAL	12	17	\$3.510.175.837	2	3	\$637.080.808	\$4.147.256.645	14	20
19. CIUDAD BOLÍVAR	6	6	\$826.997.792	1	1	\$170.604.877	\$997.602.669	7	7
TOTAL GENERAL	18	23	\$4.337.173.629	3	4	\$807.685.685	\$5.144.859.314	21	27



Fuente: Base de Misional Programa de Reasentamiento por Alto Riesgo No Mitigable IDIGER. Fecha: 31/12/2024

**5. "¿Qué medidas específicas se han implementado para reducir la vulnerabilidad climática en comunidades rurales? Proporcione avances por proyecto y porcentaje de cumplimiento frente a la meta".**

**Respuesta:**

En armonía con el Plan Distrital para la Gestión del Riesgo de Desastres y del Cambio Climático de Bogotá 2018 -2030, aprobado por el Consejo Distrital para Gestión de Riesgos y Cambio Climático mediante Acuerdo 001 del 09 de noviembre de 2018 y adoptado con el Decreto Distrital 837 de 2018 que establece dentro del componente 3 de Reducción del Riesgo y Adaptación Al Cambio Climático en marco del Objetivo 3: Reducir la vulnerabilidad territorial frente al cambio climático, se define que el distrito se adaptará a los efectos del cambio climático a través de la protección de la biodiversidad y sus servicios ecosistémicos, el fomento de infraestructura verde y sostenible y el fortalecimiento de las dimensiones de soporte para la vida (Salud, seguridad alimentaria, recurso hídrico, hábitat humano, biodiversidad e infraestructura), reduciendo así la vulnerabilidad y garantizando que las futuras generaciones puedan gozar de mejores estándares en cuanto a calidad del agua y el aire, la provisión de alimentos y la regulación climática donde las autoridades ambientales juegan un papel fundamental en su competencia frente a la Gestión de ecosistemas estratégicos y áreas de interés ambiental para Bogotá y la Región.

De acuerdo a lo anterior, los avances al respecto del Objetivo 3, se evidencian en los informes de seguimiento del Plan Distrital de Gestión de Riesgo de Desastres y Del Cambio Climático para Bogotá 2018- 2030, en lo cual relacionando el cumplimiento de los programas vinculados, junto con las líneas estratégicas establecidas para el año 2023, cuentan con un presupuesto programado de \$61.089.463.546. Se ha registrado un gasto ejecutado de \$42.769.594.264, lo que representa el 70% del presupuesto previsto, link de consulta de informe PDGRD :

<https://www.idiger.gov.co/documents/20182/1471652/Informe+de+seguimiento+y+evaluaci%C3%B3n+2023.pdf/00d4ff8d-2b13-4642-835f-5988825e2051>

Para la vigencia 2024, se programaron recursos por un valor de \$106.917.013.341 y se ha registrado un gasto de \$93.835.102.170 ejecutados en los programas vinculados a esta estrategia, Avance del Índice de vulnerabilidad: se ha trabajado en la determinación de un índice de vulnerabilidad en salud relacionado con la variabilidad climática. Esto implica identificar variables relevantes, analizar el índice de 2022 y trabajar hacia el cálculo del índice de 2023. Se han realizado ajustes y refinamientos a la metodología.

Este índice se construye a partir de cuatro subíndices; Subíndice de clima: incluye las variables temperatura máxima promedio y lluvia acumulada, tomadas de la Red de Monitoreo de Calidad del Aire de Bogotá de la Secretaría Distrital de Ambiente; Subíndice de eventos climáticos extremos: comprende frecuencia de los eventos y damnificados por los eventos climáticos monitoreados (encharcamientos, fenómenos de remoción en masa, incendios forestales, inundaciones, granizadas vendavales) tomados del Sistema de

*[Firma manuscrita]*



Información para Gestión del Riesgo y Cambio Climático-SIRE del Instituto Distrital de Gestión de Riesgos y Cambio Climático; SubÍndice IPM .

En el programa "Ordenamiento territorial y ecourbanismo para la adaptación" del PDGRDCC, el IDIGER continua con el proceso de actualización del Escenario de Cambio Climático. Asimismo, como parte del proceso de revisión y actualización del Plan de Ordenamiento Territorial (POT) conforme al Decreto Distrital 555 de 2021, se incorporaron aspectos relacionados con la gestión del riesgo y el cambio climático en el ordenamiento territorial. De igual manera estos aspectos están alineados con la Política Pública de Acción Climática para Bogotá.

Bajo este marco desde el IDIGER, se ha avanzado en el programa de Ordenamiento territorial y Ecourbanismo para la adaptación, donde a partir de los resultados de los estudios de amenaza, vulnerabilidad y/o riesgo citados en la respuesta al interrogante 3 realizados para la ruralidad, se definen una serie de medidas que van acordes con gestión de ecosistemas estratégicos y áreas de interés ambiental y que se incorporan en los pronunciamientos técnicos que se emiten desde el IDIGER para la planificación del territorio mediante los conceptos técnicos que se emiten a solicitud de la Secretaría Distrital de Planeación como responsable del seguimiento a la implementación del ordenamiento territorial.

Desde el Comité Interinstitucional de Cerros Orientales, se realiza el seguimiento al plan de manejo del Área de Ocupación Pública Prioritaria, adoptado por el Decreto 485 de 2015 identificando un cumplimiento superior al 70%, con un avance en el proyecto 3 "Cerros Patrimonio Sostenible".


Dentro del Plan de Ordenamiento Territorial de Bogotá se estableció en el artículo 475 la Estrategia de Ordenamiento Ambiental y Productivo del área rural, la cual se orienta a la promoción del cambio gradual de los sistemas productivos agropecuarios y acuícolas existentes, hacia sistemas agropecuarios sostenibles, más eficientes y competitivos, que incorporen buenas prácticas agrícolas, ganaderas y acuícolas con nuevas tecnologías, de acuerdo con la aptitud del suelo. Igualmente, recoge y armoniza el Ordenamiento Predial Ambiental y el Ordenamiento Ambiental y Productivo de Fincas -OAF.







CPA



Por último es importante resaltar que en el año 2023 se adquirieron 34 predios que equivalen a 188,27 hectáreas, localizados en las Áreas de Importancia Estratégica de Cerros Orientales, en la cuenca alta del río Teusacá, la Reserva Forestal Protectora Bosque Oriental de Bogotá y el Corredor Ecológico de Ronda del Río Fucha.

Cordialmente,

  
GUILLERMO ESCOBAR CASTRO  
Director General – IDIGER

	Nombre	Firma	Fecha
Proyectó:	Ligia Constanza Cañon Riaño – Profesional Especializado. SRRACC		31/01/2025
	Lady Gallan Aguilera- Profesional Especializado -Contratista		3/02/2025
	César Fernando Peña Pinzón - Profesional Especializado - SARECC	C.F.	3/02/2025
	Carolina Castañeda J. Profesional Especializada 222-23	CCJ.	3/02/2025
	Diana Carolina Moreno M. Profesional Especializada 222-23		04/02/2025
	William Augusto Angel Sanchez - Profesional OAP Proyectos - Contratista	WilliamA.AngelS.	04/02/2025
Revisó:	Mayerlin López J.- Abogada Contratista		05/02/2025
Aprobó:	Nelson Jairo Rincon Martínez- Jefe Oficina Asesora de Planeación, Jefe Oficina Jurídica (E)		05/02/2025
Aprobó:	Mario Sebastián Aranguren L. Subdirector Para la Reducción del Riesgo y Adaptación al Cambio Climático. SRRACC.		05/02/2025
Anexos:	N/A		
Declaramos que hemos revisado el presente documento y lo hemos encontrado ajustado a las normas y disposiciones legales, razón por la cual lo presentamos para la firma.			

6-11-68